Образец по чл. 53, ал. 6 от НСГ

Изготвил: Георги Кисов

име, фамилия, подпис

дата: 05.09.19 г.

№ и дата на удостоверението за упражняване на лесовъдска практика: № 2217-1/10.05.2012 г.

Одобрил: инж. Л. Балабанова

име, фамилия, подпис

дата: 09.09.2019 г.

№ и дата на удостоверението за упражняване на лесовъдска практика: 2062/10.05.2012 г.

ТЕХНОЛОГИЧЕН ПЛАН № ....

За добив на дървесина от отдел 163 подотдел г

На ТП ДГС/ДЛС Тешера

Община Брацигово; Землище Равногор

имот с (кадастрален идентификатор/КВС) №

I. Схема за добива на дървесина от насаждението

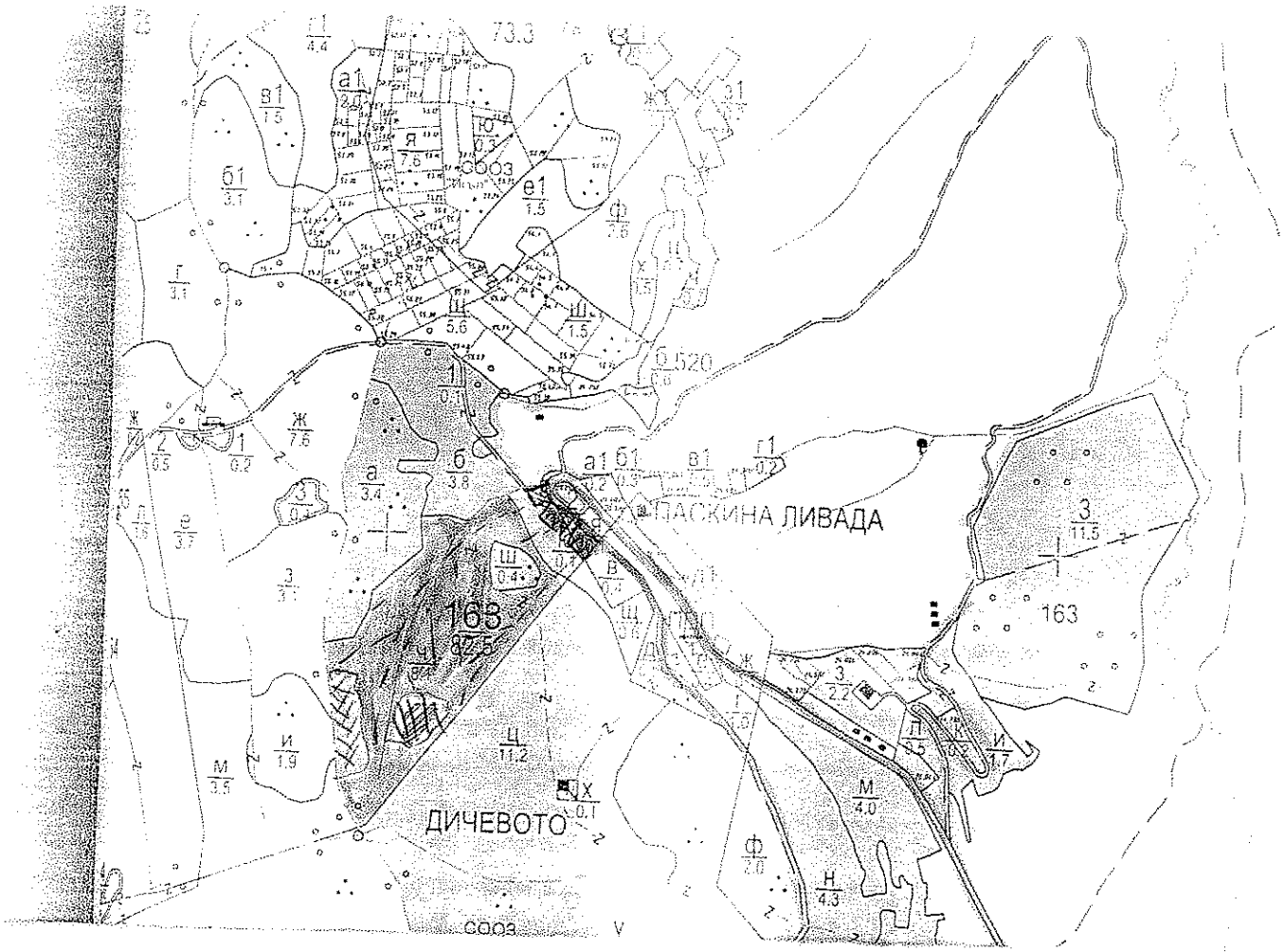

Легенда:

- ± ± ± ± проектирани коларски вр. извозни пътища
- - - - - - - съществуващи извозни пътища
- ======= съществуващ автомобилен път
- ~~~~~~ технологична просека
- ..... място за изхв. на стил. и за зар. с гсм
- ~~~~~~ немаркирана труднодостъпна част
- »-»-»-» проектирани тракторни вр. извозни пътища
- ▲▲▲ временен склад
- xxxxxx трасе на въжена линия
- =+=+=+= проектиран автомобилен път
- Маркирано насаждения

На схемата задължително се нанасят контурите на насаждението/имота, съществуващите и проектирани временни горски пътища, технологичните просеки, просеките за въжени линии, извозни пътища, временни складове както и връзката им със съществуващата автомобилна пътна мрежа.

II. Характеристика на насаждението

1. Вид на сечта ..... Групово - постепенна ..... интензивност 20 ...%
Втори вид сеч ..... интензивност ... %
2. Площ на почистената ... 9,1 ... ха Размер на сечището ..... 5,2 ... ха
3. Състав по план-програма ... Ш 9, Бл 1 ... действителен ... Ш 9, Бл 1 ...
5. Запас на 1 ха с клони ... 425 ... куб.м/ха , без клони ... 375 ... куб. м./ха.
6. Среден наклон на терена ... 31 ... градуса.
7. Очакван добив от маркираната дървесина ..... 389 ..... дължина маса, куб.м.

дърв. вид / категория	Бб	Ш				дърв. вид / категория	Бб	Ш				
едра	17	283				дребна	–	1				вър-
средна	1	9				дърва	3	65				шина

8. Наличие и характеристика на подраста преди сечта (състав, възраст, средна височина, % на покритие) ..... Ш 10 – 10 год. ... 0,5 м плътност , h - 16 м d 22 - 1 бонитет
.....
9. Средно извозно разстояние ... 400 ...
10. Други характеристики на насаждението (*опазване, сертифициране, ... в т.ч. по проекта, средищни защитени територии, Натура 2000, защитени високостъблени насаждения в землищата, горещи дървостои, оставяне на дънери, биологично разнообразие др.*) ... Отдел попада в Натура 2000 , ВКС 1,1, Ч, 2 - Защита на зона за защита на местообитания .....

III. Технологични указания

1. Дървесината в насаждението да се добива при спазване на технологичната схема по т. I
2. Сечта ще се извършва с (моторен трион, ръчно, машини; кастренето на отсечените стъбла се извършва: в сечище, на временен склад) ..... моторен трион, кастрене в сечището .....
.....
3. Извозът от сечището до временните складове ще се осъществява с ..... Универсална ТАТРА – влачна, товар на цели секции и сортименти .....
на (цели стъбла, дълги/къси секции, сортименти, чипс и др.; с влачене по терена, изцяло натоварени) .....
.....
.....
4. Проектирани нови горски автомобилни пътища съгласно Наредба 5 за строителството в горските територии без промяна на предназначението им: дължина .....м. широчина .....м.
5. Изграждане и ремонт на временни извозни горски пътища:
5.1 Тракторни – допустимо разстояние между тях .....м (не по-малко от 40 м). дължина .....м. широчина 4 м.
5.2 Коларски - разстояние между тях.....м (не по-малко от 40 м), дължина .....м, широчина ... м
6. Просеки за въжени линии: ..... бр.
допустимо разстояние между просеките ..... м., дължина ..... м., широчина ..... м.
7. Направа на технологични просеки .....бр.
допустимо разстояние между тях .....м., дължина .....м., широчина ..... м.
8. Изграждане на нови временни складове (бр., площ в ха) .....
.....
9. Мерки за опазване на оставащите на корен дървета, подраста, младиняка и почвата ... Да се спазват Технологията за сеч и извоз .....
10. Начини за почистване на сечището ..... на купчини в сечището .....
11. Други указания: ... автотранспорт с ЦПП .....
.....
Да се изнасят битовите отпадъци от сечището извън горските територии на определените за това места.
12. Всички операции по подготвителните и основните работи да се извършват съгласно изискванията на Правилника за здравословни и безопасни условия на труд в горите и правилата за противопожарна безопасност в горите.

ЗАПОЗНАТ с технологичния план: ...../попълва се след издаването на позволителното за сеч/
Лицето по чл. 108, ал. 2 от ЗГ, на което е издадено позволително за сеч № .....
.....
/ трите имена, подпис, дата - /
№ и дата на удостоверението за упражняване на лесовъдска практика: .....

Образец по ч.т. 53, а.т. 6 от ПСГ

Изготвил: Стоян Илиев

име, фамилия, подпис:

дата: 05.09.19 г.

№ и дата на удостоверението за упражняване на лесовъдска практика: № 5471/20.02.2012 г.

Одобрил: инж. П. Балабанова

име, фамилия, подпис:

дата: 09.09.2019 г.

№ и дата на удостоверението за упражняване на лесовъдска практика: 2062/10.05.2012 г.

ТЕХНОЛОГИЧЕН ПЛАН № ....

За добив на дървесина от отдел 264 подотдел 6

На ТП ДГС/ДЛС Пещера /попълва се само за държавни гори/

Община Брацигово; Землище Жребетно;

имот с (кадастрален идентификатор/КВС) № .....

I. Схема за добива на дървесина от насаждението

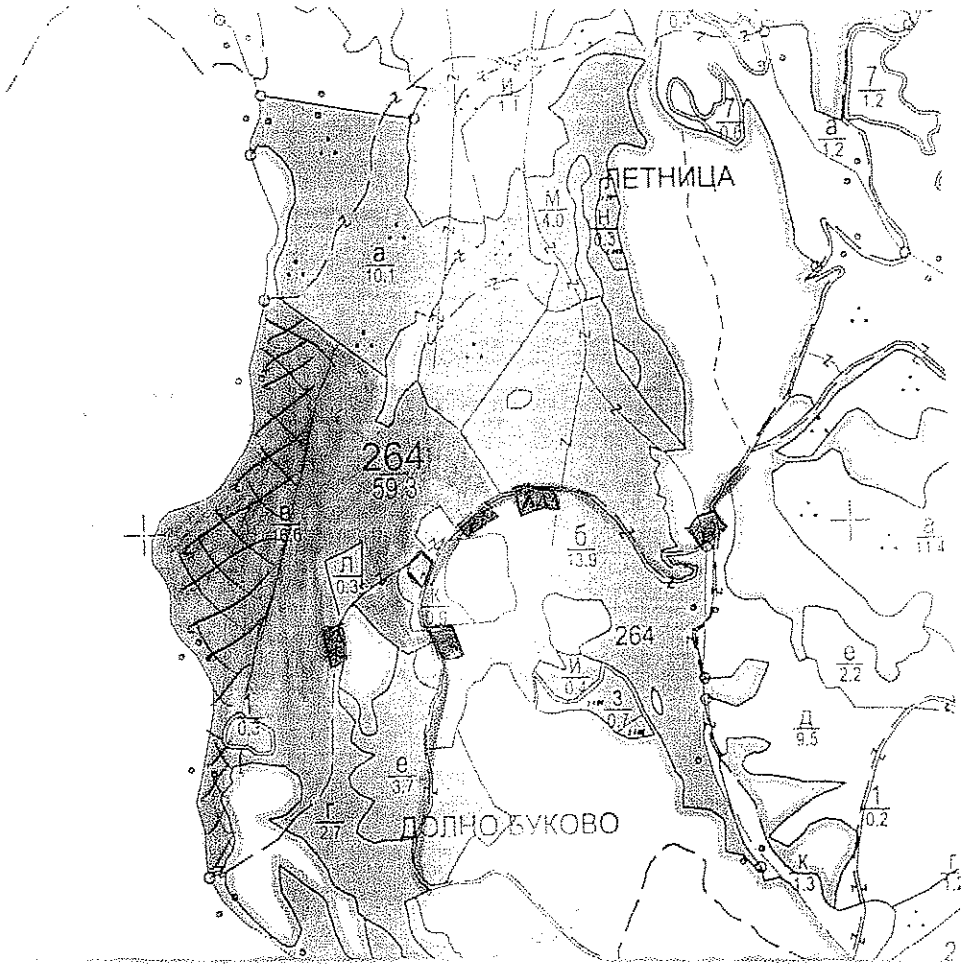

Легенда:

- ± ± ± ± проектирани коларски вр. извозни пътища
- - - - - - съществуващи извозни пътища
- съществуващ автомобилен път
- технологична просека
- маркирани насажд
- Място за отпадъци и за дирекция с тем
- проектирани тракторни вр. извозни пътища
- временен склад
- трасе на въжена линия
- проектиран автомобилен път
- не маркирани част

На схемата задължително се нанасят контурите на насаждението/имота, съществуващите и проектирани временни горски пътища, технологичните просеки, просеките за въжени линии, извозни пътища, временни складове както и връзката им със съществуващата автомобилна пътна мрежа.

II. Характеристика на насаждението

1.Вид на сечта ...Пребирна... интензивност ...8... %
Втори вид сеч ..... интензивност ..... %
2.Площ на подотдела ...16,6...ха Размер на сечището...7,6...ха
3. Състав по план програма...5бк7, 3гб3...действителен състав...5бк7, 3гб3
5. Запас на 1 ха: с клони...202...куб.м/ха ; без клони ...179... куб.м/ха
6. Среден наклон на терена ...18...градуса.
7. Очаквани добиви от маркираната дървесина ...177... обща маса, куб.м.

вид / категория						вид / категория						
едра						трупи	бк	гб				вър-шина
средна						дърва	118	59				

8.Наличие и характеристика на подраста преди сечта (състав, възраст, средна височина, % на покритие) .....
.....
9. Средно извозно разстояние ...400...
10. Други характеристики на насаждението (*почвената, скатовата, водосборната, склоновата експозиция, надморската височина, типът на почвата, типът на растителността, наличие на ерозия, наличие на ценни дървесни видове, отделни в доклада за сеч с висока екологична стойност, скални образувания, водоизточници, дендрологично разнообразие и др.*) ...ВКС 2...
.....

III. Технологични указания

1. Дървесината в насаждението да се добива при спазване на технологичната схема по т. I
2. Сечта ще се извършва с (моторен трион, ръчно, машини; кастренето на отсечените стъбла се извършва в сечище, на временен склад) ...моторен трион, трион, кастрене в сечище...
.....
3. Извозът от сечището до временните складове ще се осъществява с.....
...мотопила, ГАЗ...
на (цели стъбла, дълги/къси секции, сортименти, чипс и др.; с влачене по терена, изцяло натоварени).....
...къси секции, сортименти, изцяло натоварени...
.....
4. Проектирани нови горски автомобилни пътища съгласно Наредба 5 за строителството в горските територии без промяна на предназначението им: дължина .....м. широчина .....м.
5. Изграждане и ремонт на временни извозни горски пътища:
5.1 Тракторни – допустимо разстояние между тях.....м (не по-малко от 40 м), дължина .....м. широчина 4 м.
5.2 Коларски - разстояние между тях.....м (не по-малко от 40 м), дължина .....м, широчина ... м
6. Просеки за въжени линии: ..... бр.
допустимо разстояние между просеките ..... м., дължина ..... м., широчина ..... м.
7. Направа на технологични просеки .....бр.
допустимо разстояние между тях .....м., дължина .....м., широчина ..... м.
8. Изграждане на нови временни складове (бр., площ в ха) .....
.....
9. Мерки за опазване на оставащите на корен дървета, подраста, младиняка и почвата ...да се спазва изцяло технологията за изч. и извоз...
10. Начини за почистване на сечището ...ръчно, мотопили в сечището...
11. Други указания: ...дърва временно в сечището...
.....
Да се изнасят битовите отпадъци от сечището извън горските територии на определените за това места.
12. Всички операции по подготвителните и основните работи да се извършват съгласно изискванията на Правилника за здравословни и безопасни условия на труд в горите и правилата за противопожарна безопасност в горите.

ЗАПОЗНАТ с технологичния план: ...../попълва се след издаването на позволителното за сеч/
Лицето по чл. 108, ал. 2 от ЗГ, на което е издадено позволително за сеч № .....
.....
/ трите имена, подпис, дата - /
№ и дата на удостоверението за упражняване на лесовъдска практика: .....

Образец по ч. 53, а, б от НСГ

Изготвил: Стоян Ирев

име, фамилия, подпис:

дата: 05.09.19 г.

№ и дата на удостоверението за упражняване на лесовъдска практика: № 5471/20.02.14 г.

Одобрил: инж. П. Балабанова

име, фамилия, подпис:

дата: 09.09.2019 г.

№ и дата на удостоверението за упражняване на лесовъдска практика: 2062/10.05.2012 г.

ТЕХНОЛОГИЧЕН ПЛАН № ....

За добив на дървесина от отдел 264 подо[illegible]

На ТП ДГС/ДЛС Пещера [illegible]

Община Брацигово; Землище Жребично

имот с (кадастрален идентификатор/КВС) № [illegible]

I. Схема за добива на дървесина от насаждението

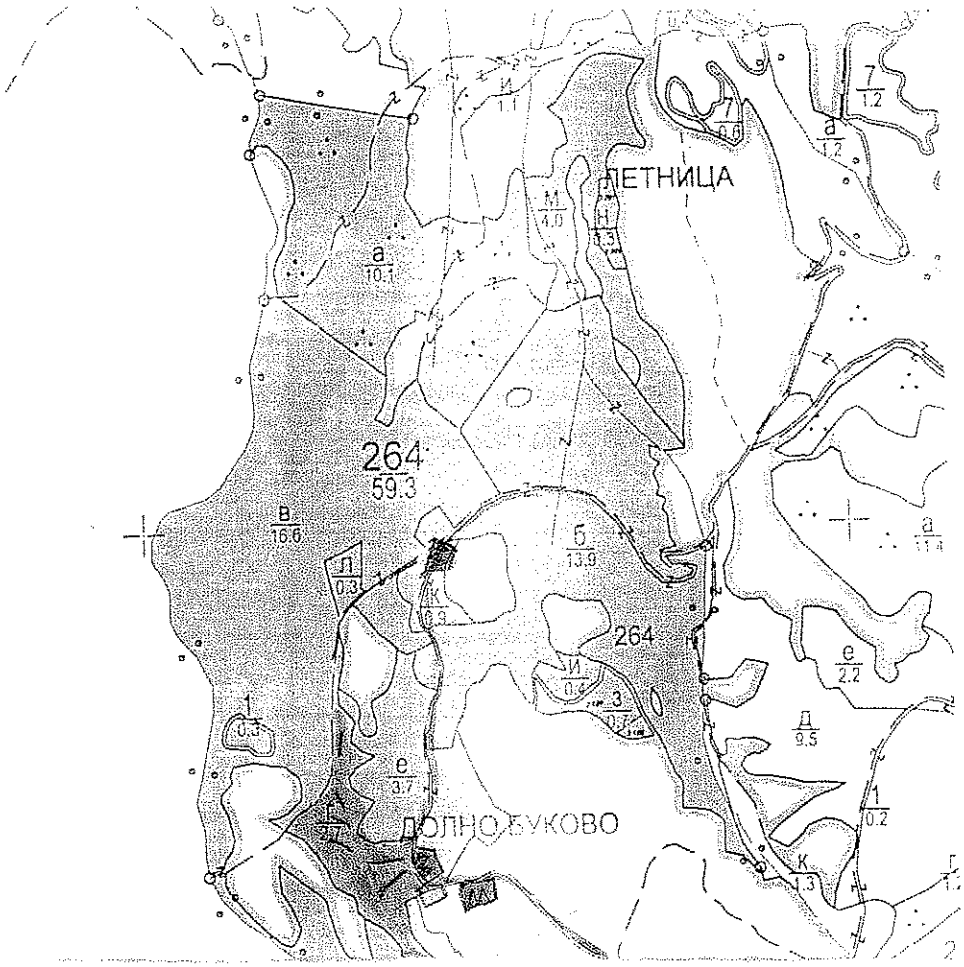

Легенда:

- ± ± ± ± проектирани коларски вр. извозни пътища
- - - - - - съществуващи извозни пътища
- съществуващ автомобилен път
- технологична просека
- маркирано насажд.
- проектирани тракторни вр. извозни пътища
- временен склад
- xxxxxx трасе на въжена линия
- проектиран автомобилен път
- мясо за отпадъци и за тем

На схемата задължително се нанасят контурите на насаждението/имота, съществуващите и проектирани временни горски пътища, технологичните просеки, просеките за въжени линии, извозни пътища, временни складове както и връзката им със съществуващата автомобилна пътна мрежа.

II. Характеристика на насаждението

1.Вид на сечта ..... Пробирка ..... интензивност 20 %

Втори вид сеч ..... интензивност ..... %

2.Площ на подотдела 2,7 ха Размер на сечището 1,6 ха

3. Състав по план/програма ..... Бк 7, Гр Б 3 ..... действителен ..... Бк 7, Гр Б 3 .....

5. Запас на 1 ха: с клони 218 куб.м/ха , без клони 191 куб. м/ха

6. Среден наклон на терена 18 градуса.

7. Очакван добив от маркираната дървесина 60 делова маса, куб.м.

първ. вид / категория						първ. вид / категория	Бк	Гр Б				
едра						дребна						вто-
средна						дърва	54	6				рич-

8.Наличие и характеристика на подраста преди сечта (състав, възраст, средна височина, % на покритие) .....

.....

9. Средно извозно разстояние 200 м.

10. Други характеристики на насаждението (*показатели, съответстващи видове от горските екосистеми, защитни горски пояси, Натура 2000, защитени видове описани в докладите за горе с висока консервационна стойност, дърва дървесина, водещи към биологично разнообразие и др.*) ВКС 2

.....

III. Технологични указания

1. Дървесината в насаждението да се добива при спазване на технологичната схема по т. I

2. Сечта ще се извършва с (моторен трион, ръчно, машини; кастренето на отсечените стъбла се извършва: в сечище, на временен склад) ....моторен трион, кастренето в сечището.....

.....

3. Извозът от сечището до временните складове ще се осъществява с....механизирано.....

.....глъг.....

на (цели стъбла, дълги/къси секции, сортименти, чипс и др.; с влачене по терена, изцяло натоварени).....

....сортименти, цели стъбла, изцяло натоварени.....

.....

4. Проектирани нови горски автомобилни пътища съгласно Наредба 5 за строителството в горските територии без промяна на предназначението им: дължина .....м. широчина .....м.

5. Изграждане и ремонт на временни извозни горски пътища:

5.1 Тракторни – допустимо разстояние между тях .....м (не по-малко от 40 м), дължина ... м. широчина 4 м.

5.2 Коларски - разстояние между тях.....м (не по-малко от 40 м), дължина .....м, широчина ... м

6. Просеки за въжени линии: ..... бр.

допустимо разстояние между просеките ..... м., дължина ..... м., широчина ..... м.

7. Направа на технологични просеки .....бр.

допустимо разстояние между тях .....м., дължина .....м., широчина ..... м.

8. Изграждане на нови временни складове (бр., площ в ха) .....

.....

9. Мерки за опазване на оставащите на корен дървета, подраста, младиняка и почвата .....спазват се мерките за опазване на оставащите.....

10. Начини за почистване на сечището ....на механизирано сечище.....

11. Други указания: ...дървесината чс чиста.....

.....

Да се изнасят битовите отпадъци от сечището извън горските територии на определените за това места.

12. Всички операции по подготвителните и основните работи да се извършват съгласно изискванията на Правилника за здравословни и безопасни условия на труд в горите и правилата за противопожарна безопасност в горите.

ЗАПОЗНАТ с технологичния план: ...../попълва се след издаването на позволителното за сеч

Лицето по чл. 108, ал. 2 от ЗГ, на което е издадено позволително за сеч № .....

.....

/ трите имена, подпис, дата - /

№ и дата на удостоверението за упражняване на лесовъдска практика: .....